

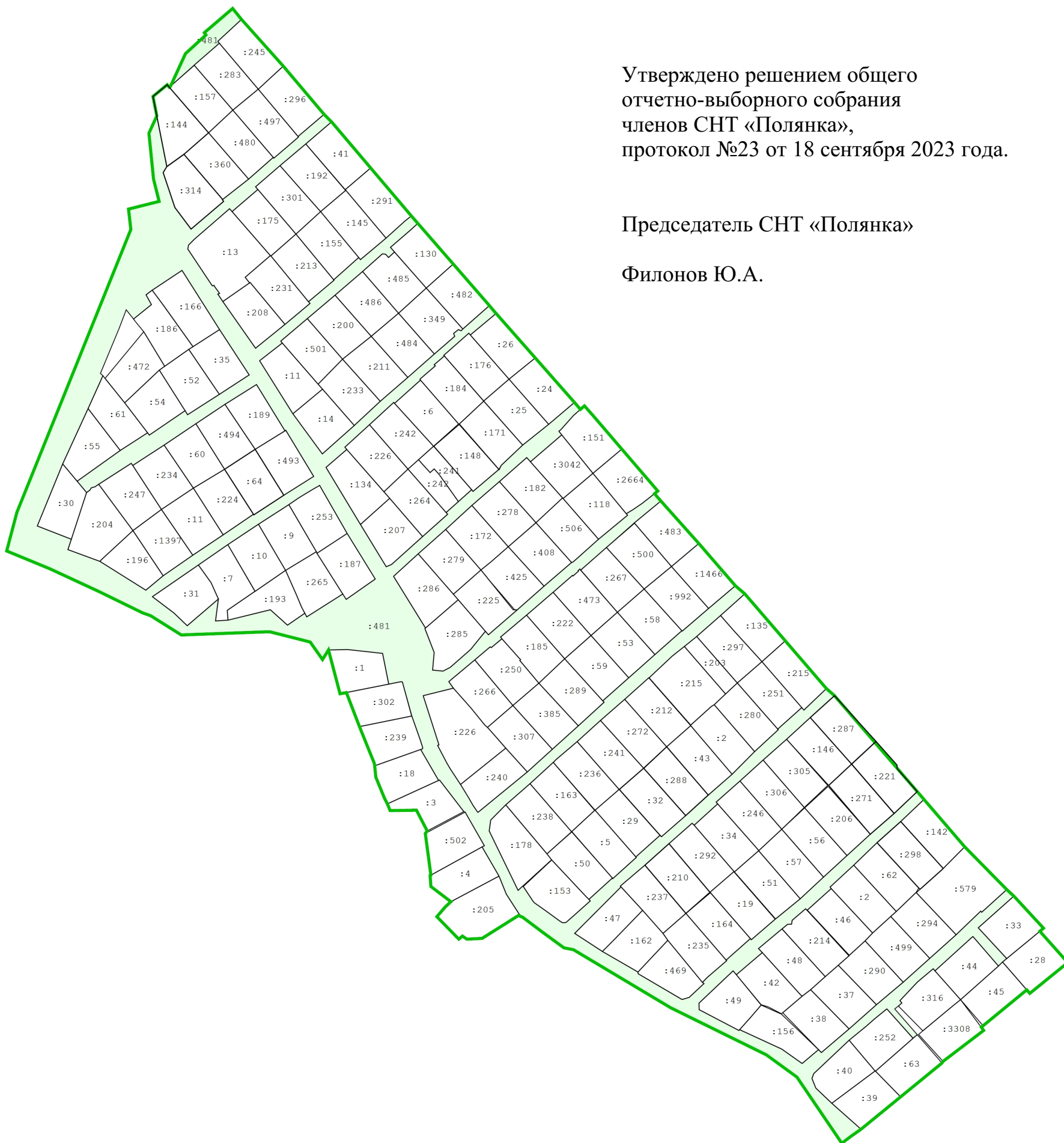


Проект межевания территории СНТ Полянка.
План расположения земельных участков.

Утверждено решением общего
отчетно-выборного собрания
членов СНТ «Полянка»,
протокол №23 от 18 сентября 2023 года.




Председатель СНТ «Полянка»

Филонов Ю.А.



Масштаб 1:2 500

Условные обозначения:

-  - Граница территории СНТ "Полянка"
-  :481 - Земельный участок общего пользования СНТ "Полянка"
-  :13 - Номер земельного участка в кадастровом квартале